

mapa i karta gry
Szczyrk 2024



REGULAMIN GRY TERENOWEJ | 2024

1. Niniejszy Regulamin ("Regulamin") określa warunki, zasady oraz czas trwania gry terenowej "Łowca na wypasie" ("Gra"). Regulamin jest wiążący dla Organizatora i Uczestników gry, reguluje zasady i warunki uczestnictwa w grze, prawa i obowiązki Organizatora oraz prawa i obowiązki Uczestników gry.

2. Organizatorem gry terenowej "Łowca na wypasie" (zwanej dalej "Grą"), jest Miejski Ośrodek Kultury, Promocji i Informacji im. Jana Więzika w Szczyrku, ul. Beskidzka 106, 43-370 Szczyrk, NIP: 547 008 77 74 (zwany dalej "Organizatorem").

3. Fundatorem nagród jest Organizator.

4. W grze mogą uczestniczyć wyłącznie osoby fizyczne, konsumenci w rozumieniu art. 221 kodeksu cywilnego, posiadające pełną zdolność do czynności prawnych, za wyjątkiem pracowników Organizatora.

5. Oferta skierowania jest dla osób indywidualnych.

6. Ubezpieczenie NW uczestnik zapewnia sobie we własnym zakresie.

7. Warunkiem wzięcia udziału jest pobranie mapy tras pieszych Szczyrku, stanowiącej kartę gry:

a) w Informacji Turystycznej w Szczyrku, ul. Beskidzka 41 lub

b) w wersji elektronicznej do druku w własnym zakresie ze strony www.lato.szczyrk.pl

8. Gra trwa od dnia 01.07.2024 do 1.09.2024 lub do wyczerpania puli nagród.

9. Gra polega na odwiedzeniu wskazanych na mapie punktów turystycznych w Szczyrku i znalezienia tam planszy z {t}owcą, na której znajduje się QR kod. A następnie:

a) zeskanowania QR kodu, który przekieruje do opisu danej atrakcji

b) zapoznania się z jego treścią

c) udzieleniu odpowiedzi na pytanie, znajdujące się pod opisem danej atrakcji – odpowiedź należy wpisać w odpowiednim miejscu na mapie-karcie gry

d) na mapie-karcie gry wpisujemy również wymyślone imię dla {t}owcy, przypisanej danemu miejscu

10. Miejsca do odwiedzenia:

a) Górna stacja kolei na Skrzyczne COS OPO Szczyrk b) Przystań Twórcza BeskidartS & Art Cafe

c) Pomnik GOPR przy placu św. Jakuba d) Zabytkowy biały krzyż na Przełęczy Salmopolskiej e) Hejnał z wieży Kościoła Parafialnego pw. św. Piotra i Pawła f) Klimczok g) Zbójnicka Kopa w Szczyrk Mountain Resort

11. Z kompletnie wypełnionymi na mapie-karcie gry odpowiedziami uczestnik udaje się do Informacji Turystycznej, w wyznaczonych godzinach pracy Informacji Turystycznej, gdzie na podstawie mapy odbiera nagrodę.

12. Każdy uczestnik odbiera nagrodę osobiście. Nie ma możliwości odbioru nagród za osoby trzecie. 1 uczestnik = 1 mapa karta gry = 1 nagroda

13. Nagrodami w grze terenowej są gadżety miasta Szczyrk (zwane dalej "Nagrodą").

14. Uczestnikom nie przysługuje prawo wymiany Nagród na gotówkę ani nagrodę innego rodzaju.

15. Uczestnik może zrzec się Nagrody, ale w zamian nie przysługuje mu ekwiwalent pieniężny ani jakiegokolwiek inna nagroda.

16. Nagrody będą wydawane uczestnikom gry osobiście w Informacji Turystycznej w Szczyrku do dnia 1.09.2024 lub wyczerpania puli nagród.

17. Organizator nie ponosi odpowiedzialności za brak możliwości przekazania nagrody z przyczyn leżących po stronie Uczestnika, w szczególności w przypadku niepodania bądź podania błędnych odpowiedzi na pytania. W takim przypadku nagroda przepada.

18. Organizator nie ponosi odpowiedzialności za jakiegokolwiek zakłócenia w działaniu łącz teleinformatycznych, serwerów, interfejsów, przeglądarek w przypadku pobierania QR kodu.

19. Chętni uczestnicy mogą wysłać zdjęcia z {t}owcą na adres mailowy organizatora info@promocja.szczyrk.pl lub w prywatnej wiadomości na profilu Facebookowym www.facebook.com/MiastoSzczyrk, po uprzednim zapoznaniu się z niniejszym regulaminem oraz podpisaną zgodą na publikację wizerunku w mapie-karcie gry. Otrzymane zdjęcia będą zamieszczone w mediach społecznościowych miasta Szczyrk (Facebook, Instagram, www).

20. Wszelkie reklamacje dotyczące sposobu przeprowadzania gry, uczestnicy winni zgłaszać na piśmie w czasie trwania gry, jednak nie później niż w terminie 14 (czternastu) dni od dnia wydania nagród.

21. Reklamacja zgłoszona po wyznaczonym terminie nie wywołuje skutków prawnych.

22. Pisemna reklamacja powinna zawierać imię, nazwisko, dokładny adres uczestnika oraz dokładny opis i uzasadnienie reklamacji. Reklamacja powinna być przesłana listem poleconym na adres Organizatora z dopiskiem "ŁOWCA NA WYPASIE".

23. Reklamacje rozpatrywane będą pisemnie w terminie 30 dni.

24. W kwestiach nieuregulowanych niniejszym Regulaminem stosuje się przepisy Kodeksu cywilnego i inne przepisy prawa.

25. Spory odnoszące się i wynikające z gry będą rozwiązywane przez sąd powszechny właściwy miejscowo dla siedziby organizatora.

26. Organizator zastrzega sobie prawo do zmiany zasad gry w trakcie jej trwania. Informacja o zmianach będzie zamieszczona na Fanpage Miasta Szczyrk na Facebooku.

*ZGODA NA PUBLIKACJE WIZERUNKU

Wyrażam zgodę na zamieszczenie przez Miejski Ośrodek Kultury, Promocji i Informacji im. Jana Więzika w Szczyrku (dalej: MOKPiI w Szczyrku) mojego wizerunku oraz wizerunku mojego podopiecznego utrwalonego podczas gry terenowej "Łowca na wypasie", w celu dokumentacji wydarzeń oraz promocji działalności MOKPiI w Szczyrku.

Zostałem/am poinformowany/a, że udzielona przeze mnie zgoda jest dobrowolna i przysługuje mi prawo do jej cofnięcia.

Zgoda obejmuje zamieszczanie zdjęć na:

- stronach internetowych MOKPiI w Szczyrku

- na profilu Miasta Szczyrk na Facebooku oraz profilu Miasta Szczyrk na Instagramie

- materiałach edukacyjnych, informacyjnych i promocyjnych wydawanych przez MOKPiI w Szczyrku.


Na podstawie art. 81 ust. 1 ustawy z 4 kwietnia 1994 r. o prawie autorskim i prawach pokrewnych (Dz. U. z 2018r. poz. 1191) zezwalam na nieodpłatne utrwalanie i rozpowszechnianie mojego wizerunku i wizerunku mojego podopiecznego w postaci fotografii wykonanej w trakcie gry terenowej "Łowca na wypasie". Wyrażam również zgodę na nieodpłatne utrwalenie i rozpowszechnianie mojego wizerunku oraz wizerunku mojego podopiecznego na ww. fotografii na terenie kraju do celów promocji działalności MOKPiI w Szczyrku przez ich zamieszczenie na stronach internetowych MOKPiI w Szczyrku, profilach internetowych zarządzanych przez MOKPiI w Szczyrku (Facebook, Instagram), mediach oraz materiałach edukacyjnych, informacyjnych i promocyjnych wydawanych przez MOKPiI w Szczyrku.

Nadto oświadczam, że nieodpłatna zgoda na utrwalenie i rozpowszechnianie mojego wizerunku i wizerunku mojego podopiecznego obejmuje także wykorzystanie, utrwalanie, zwielokrotnienie, kopiowanie, rozpowszechnianie, obróbkę, opracowanie i powielanie wizerunku dowolną techniką bądź za pośrednictwem dowolnego medium na potrzeby opublikowania we wskazanych celach.

Oświadczam, że niniejsza zgoda do ww. celów następuje bez ograniczeń czasowych i terytorialnych. Przeniesienie niniejszego zezwolenia oraz wszelkich praw z nim związanych na osobę lub podmiot trzeci będący partnerem MOKPiI w Szczyrku nie wymaga mojej uprzedniej zgody na taką czynność i następuje nieodpłatnie.

Data i podpis uczestnika gry/opiekuna uczestnika gry

*podpis jest wymagany w przypadku przesłania zdjęć do publikacji (zobacz punkt 19 Regulaminu)



CHCESZ SIĘ POCHWAŁIĆ FOTKAMI Z WYPRAWY? WYŚLIJ JE NA INFO@PROMOCJA.SZCZYRK.PL ZDJĘCIA ZOSTANĄ UMIESZCZONE W ALBUMIE NA PROFILU MIASTA SZCZYRK NA FACEBOOKU.

1 ODWIEDŹ WSKAZANE PUNKTY TURYSTYCZNE W SZCZYRKU I ZNAJDŹ TAM PLANSZĘ Z {t}OWCĄ.

2 ZESKANUJ QR KOD, KTÓRY PRZEKIERUJE CIĘ DO OPISU DANEJ ATRAKCJI.

4 ODPOWIEDŹ WPISZ W ODPOWIEDNIM MIEJSCU NA KARCIE GRY. WPISZ RÓWNIŻ WYMYŚLONE IMIĘ DLA {t}OWCY, PRZYPISANEJ DANEMU MIEJSCU.


PRZESTRZEŃ TWÓRCZA BeskidartS & Art Cafe



odpowiedź

imię dla {t}owcy

ZABYTKOWY BIAŁY KRZYŻ na Przełęczy Salmopolskiej



odpowiedź

imię dla {t}owcy


GÓRNA STACJA KOLEI na Skrzyczne COS OPO SZCZYRK



odpowiedź

imię dla {t}owcy

POMNIK GOPR przy Placu św. Jakuba



odpowiedź

imię dla {t}owcy

HEJNAŁ Z WIEŻY KOŚCIOŁA pw. św. Piotra i Pawła



odpowiedź

imię dla {t}owcy

ZBÓJNICKA KOPA w Szczyrk Mountain Resort

odpowiedź

imię dla {t}owcy



odpowiedź

imię dla {t}owcy

gra terenowa

Łowca na wypasie



Informacja Turystyczna***

ul. Beskidzka 41
43-370 Szczyrk

33 815 83 88

info@promocja.szczyrk.pl

Szlaki górskie

		odległość	czas przejścia TAM/POWROT	punkty GOT
I	SZCZYRK - SKRZYCZNE	5,7 km	2:35/1:20 h	14/6
II	SZCZYRK - SKRZYCZNE	5,1 km	2:30/1:15 h	12/6
III	SKRZYCZNE - MALINOWSKA SKAŁA	4,3 km	1:05/1:40 h	4/5
IV	MALINOWSKA SKAŁA - BIAŁY KRZYŻ	3,7 km	1:05/1:30 h	5/7
V	BIAŁY KRZYŻ - PRZEŁĘCZ KARKOSZCZONKA	8,3 km	2:35/2:50 h	9/10
VI	PRZEŁĘCZ KARKOSZCZONKA - KLIMCZOK	2,3 km	1:05/0:35 h	5/2
VII	SZCZYRK - KLIMCZOK	6 km	2:25/1:35 h	11/6
VIII	SZCZYRK - KLIMCZOK	4,7 km	2:05/1:15 h	9/4
IX	SZCZYRK - PRZEŁĘCZ KARKOSZCZONKA	2,9 km	1:05/0:50 h	5/3
X	SZCZYRK GONDOLA - MAŁE SKRZYCZNE	3,5 km	1:55/0:55 h	10/4
XI	SZCZYRK SOLISKO - POD MALINOWSKĄ SKAŁĄ	5,2 km	2:00/1:15 h	10/5
XII	KLIMCZOK - SZYNDZIELNIA	2,3 km	0:40/0:45 h	2/3
XIII	KLIMCZOK - SZYNDZIELNIA	2 km	0:35/0:45 h	2/3
XIV	BUCZKOWICE - BECYREK	5,2 km	2:05/1:20 h	9/5
XV	MALINOWSKA SKAŁA - BARANIA GÓRA	5,7 km	2:00/1:50 h	9/9

Trasy rowerowe

	rodzaj	nazwa	odległość	wys. początkowa i końcowa	różnica wzniesień
		ŚCIEŻKA ROWEROWO-PIESZA NAD ŻYLICĄ (SZCZYRK UM - SZCZYRK SKALITE)	2,3 km	515/478 m n.p.m.	37 m
Trasy rowerowe enduro*					
		LOOP/SKILL ZONE	0,65 km	1000 m n.p.m.	-
		HIP HOPA AIR	2,3 km	1205/1012 m n.p.m.	193 m
		HIP HOPA FLOW	5,6 km	1010/590 m n.p.m.	420 m
		OTIK	2,85 km	1010/650 m n.p.m.	360 m
		ZBÓJ	1,51 km	1211/1021 m n.p.m.	190 m
		OTESANEK	0,72 km	770/650 m n.p.m.	120 m
		BESTYJA	2,5 km	995/590 m n.p.m.	405 m

*BIKE PARK Szczyrk Enduro Trails by TREK | jednokierunkowe trasy rowerowe typu singletrack

Koleje linowe

	rodzaj	poj. nazwa stacji	odległość	st. początkowa i końcowa	czas wjazdu
	10	SZCZYRK GONDOLA - HALA SKRZYCZEŃSKA	1,43 km	591/1001 m n.p.m.	9 min.
	6	HALA SKRZYCZEŃSKA - ZBÓJNICKA KOPA	1,69 km	1000/1205 m n.p.m.	12 min.
	4	SZCZYRK - JAWORZYNA	1,59 km	540/948 m n.p.m.	9 min.
	4	JAWORZYNA - SKRZYCZNE	1,17 km	948/1250 m n.p.m.	8 min.

Pętla Szczyrkowska

1 bilet • 4 koleje
 START: Szczyrk Skrzyczne (ul. Myśliwska 45) lub Szczyrk Gondola (ul. Salmopolska 53B)

Szczyrk Skrzyczne
 Skrzyczne 1257 m n.p.m.
 Zbojnicka Kopa 1205 m n.p.m.
 Szczyrk Gondola

0:30/0:25 h 2 km LUB



MiastoSzczyrk
 miasto_szczyrk
 MiastoSzczyrk
 szczyrk.pl

Informacja Turystyczna***
 ul. Beskidzka 41 | 43-370 Szczyrk
 ☎ 33 815 83 88 ✉ info@promocja.szczyrk.pl

PARTNER MIASTA SZCZYRK

STACJA PALIW	POCZTA	PARK LINOWY	PLACÓWKĄ GOPR	PRZYSTANKI AUTOBUSOWE
PLYWALNIA	SANKTUARIUM	PARK ROZRYWKI	POGOTOWIE RATUNKOWE	INFORMACJA TURYSTYCZNA
SKOCZNIE „SKALITE”	KOŚCIÓŁ	SCHRONISKO	POLICJA	SZLAKI GÓRSKIE
AMFITEATR „SKALITE”	MUZEUM GÓRSKIE	GASTRONOMIA	CENTRUM PRZESIADKOWE	TRASY ROWEROWE
				KOLEJ LINOWA

Projekt i opracowanie mapy: Informacja Turystyczna w Szczyрку | 2024